



# 屏東老樹尋根之旅

只要有樹：人類就還有希望

# 序



# 縣長序

本縣位於台灣最南端，三面環海，水氣豐沛，適合植物生長，從古至今，一棵棵負有歷史及人文氣息的老樹陪伴著在地人成長茁壯，也看盡了當地村落的興盛及落寞，然而無論時代如何變遷，仍持續守護、庇蔭著這片土地。

本縣辦理老樹調查工作，已建檔列管保護者計有85株，這些珍貴老樹分佈於20餘個鄉鎮市，為免這些百齡老樹遭受雷擊、病蟲及其他外力侵害，除不定時噴灑藥劑、施肥，施作解說牌、花台、支架，並將成果詳細建立完整資料，以作為往後保護重點之依據。

適逢中華民國建國百年，茲承行政院農業委員會補助撰寫有關本縣老樹相關歷史典故及人文淵源，盼由此書之出版讓社會大眾清楚了解老樹的重要性，從中著手維護這得來不易的重要資產，進而讓後代子孫也能保有這珍貴的歷史文化。

屏東縣縣長 曹啟鴻 謹識





# 前言

隨著民衆對老樹保育觀念的意識抬頭，並藉由著政府及民間團體的推廣，逐漸取得共識，由於老樹歷經時間的風霜及季節性的風吹雨打，抵抗力及生命力自不如年輕時期的茁壯，維持其生命的延續也就更加不易，相對地在老樹保育領域內亦是種困難的挑戰。

本府為辦理老樹普查，且瞭解、分享本地區之老樹資訊，調查內容包含樹種、樹齡、胸徑、胸圍、樹高、生長地點等，並建立檔案分類管理，按林務局珍貴老樹保護對象為平地及淺山聚落、郊野附近的老樹，認定標準為：

1. 胸高直徑為一點五公尺（胸圍四點七公尺）以上。
2. 樹齡一百年以上。
3. 特殊或具區域代表性的樹種。

在台灣民俗信仰中，老樹代表了自然界的神祇，民衆皆以虔誠、敬畏的態度來供奉，所謂心誠則靈，亦認為自然界的力量時時刻刻守護、滋養著這片土地，除此之外，鄉村文化發展的中心也是以此出發點為基礎向外延伸，擴展出當地獨特文化及歷史淵源。

有鑒於老樹文化資產應融合民俗風情，特於調查列管老樹之際訪談當地耆老、先進，來敘述自然資產伴隨著人文演進過程，本書期待能藉此機會能讓這老樹尋根之旅能開創新新的一頁並與喜愛老樹的各位分享其中奧妙之處。





# 目錄

序	P.2
前言	P.4
目錄	P.6
屏東縣老樹分佈圖	P.10
01 屏東市玉成里大榕樹林	p.12
02 屏東市大湖里茄荖樹	p.14
03、04 屏東中山公園老樹群	p.16
05 里港鄉潮厝村茄荖樹	p.20
06 屏東市水源地樟樹	p.22
07 九如鄉耆老村茄荖樹	p.24
08 長治鄉德榮村民宅內茄荖樹	p.26
09 九如鄉三塊村茄荖樹	p.28
10 九如鄉九明村茄荖樹	p.30
11 九如鄉玉水村芒果樹	p.32
12 九如鄉玉水村茄荖榕樹雙併	p.34
13 里港鄉茄荖王	p.36
14~16 里港鄉茄荖村三株茄荖	p.38
17 里港鄉瀾力村茄荖樹	p.40





18	里港鄉土庫村茄苳樹	p.42
19	高樹鄉舊寮村烏榕	p.44
20	長治鄉德榮村茄苳榕樹	p.46
21	高樹鄉泰山村兩棵刺桐樹	p.48
22	高樹鄉廣興村茄苳破布子共生	p.50
23	高樹鄉廣興村茄苳哥	p.52
24	高樹鄉長榮村茄苳樹	p.54
25	麟洛鄉田心村榕樹	p.56
26	麟洛鄉田中村榕樹併茄苳	p.58
27	屏東市歸來雞蛋花	p.60
28	竹田鄉二崙村芒果樹	p.62
29	竹田鄉富田村成排芒果樹	p.64
30	竹田鄉頭崙村茄苳樹	p.66
31	內埔鄉上樹村榕樹	p.68


32	內埔鄉黎明村芒果樹	p.70
33	萬丹鄉廣安村榕樹	p.72
34	萬巒鄉佳佐村榕樹	p.74
35	萬巒鄉萬金教堂雞蛋花	p.76
36	萬巒鄉鹿寮村芒果樹	p.78
37	里港鄉載興村丁家茄苳樹	p.80
38	潮州鎮八大園區內茄苳樹	p.82
39	潮州鎮泗林里榕樹	p.84
40	潮州國小內芒果樹	p.86
41	新埤鄉箕箕湖村最老茄苳樹	p.88
42	新埤鄉建功村茄苳樹	p.90
43	九如鄉三塊村龍眼樹	p.92
44	佳冬鄉萬建村荊桐	p.94





45	佳冬鄉六根村榕樹	p.96
46	佳冬鄉玉光村茄苳樹	p.98
47	佳冬鄉石光村泉水堀茄苳樹	p.100
48	恆春鎮四溝里大坪頂瓊崖海棠	p.102
49	高樹鄉南華村龍眼樹	p.104
50	萬丹鄉竹林村茄苳樹	p.106
51~53	南州鄉萬華村茄苳和刺桐	p.108
54	恆春鎮山腳里茄苳樹	p.110
55	崁頂國小茄苳樹	p.112
56	崁頂鐵路旁茄苳樹	p.114
57	崁頂鄉園寮村倪家茄苳樹	p.116
58	崁頂鄉園寮村蔡家茄苳樹	p.118
59	屏東糖廠樟樹等老樹群	p.120

60	崁頂鄉田寮路中央茄苳樹	p.122
61	崁頂鄉港東村茄苳樹	p.124
62	崁頂鄉越溪村榕樹隧道	p.126
63	崁頂鄉越溪村蘇家果園內茄苳樹	p.128
64	崁頂鄉洲仔村茄苳樹	p.130
65	車城鄉石門埔茄苳樹	p.132
66	東港鎮海濱國小老樹群	p.134
67	滿州鄉里德村茄苳樹	p.136
68	車城鄉保力村茄苳樹	p.138
69	車城鄉保力村福德宮榕樹	p.140
70	車城鄉新街村榕樹	p.142
71	內埔鄉美和村蘋婆樹	p.144
72	車城鄉後灣村茄苳樹	p.146




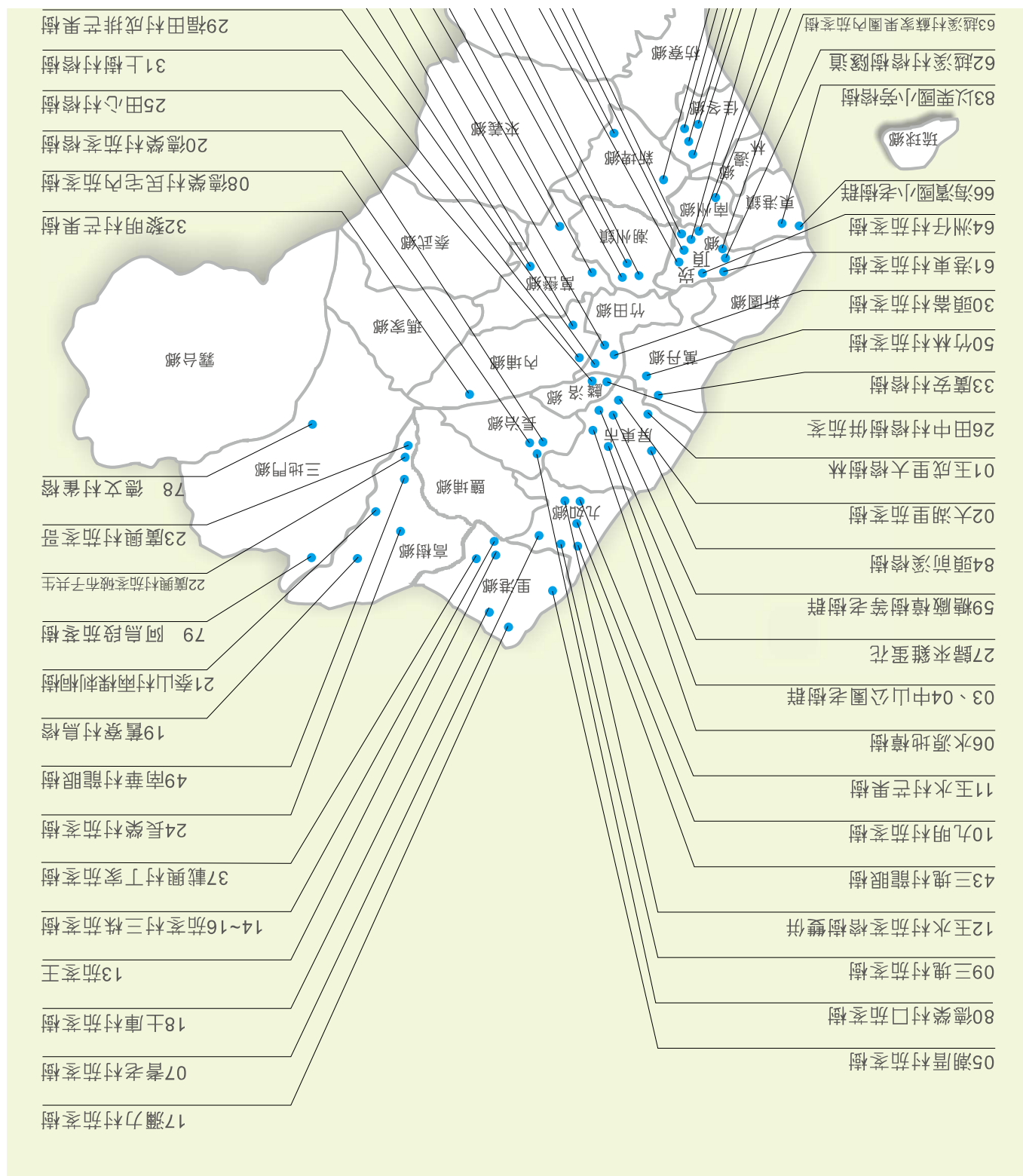
73	恆春鎮網紗里茄苳樹	p.148
74	恆春鎮關山水泉里茄苳樹	p.150
75	恆春鎮山海里茄苳樹	p.152
77	恆春鎮大光里代天宮榕樹	p.154
78	三地門鄉德文村雀榕	p.156
79	三地門鄉沿山公路阿烏段茄苳樹	p.158
80	長治鄉德榮村口茄苳樹	p.160
81	恆春鎮龍水地區茄苳樹	p.162
82	恆春鎮德和里茄苳樹	p.164
83	東港鎮以栗國小旁榕樹	p.166
84	屏東市頭前溪榕樹	p.168
85	車城鄉老人會前榕樹	p.170



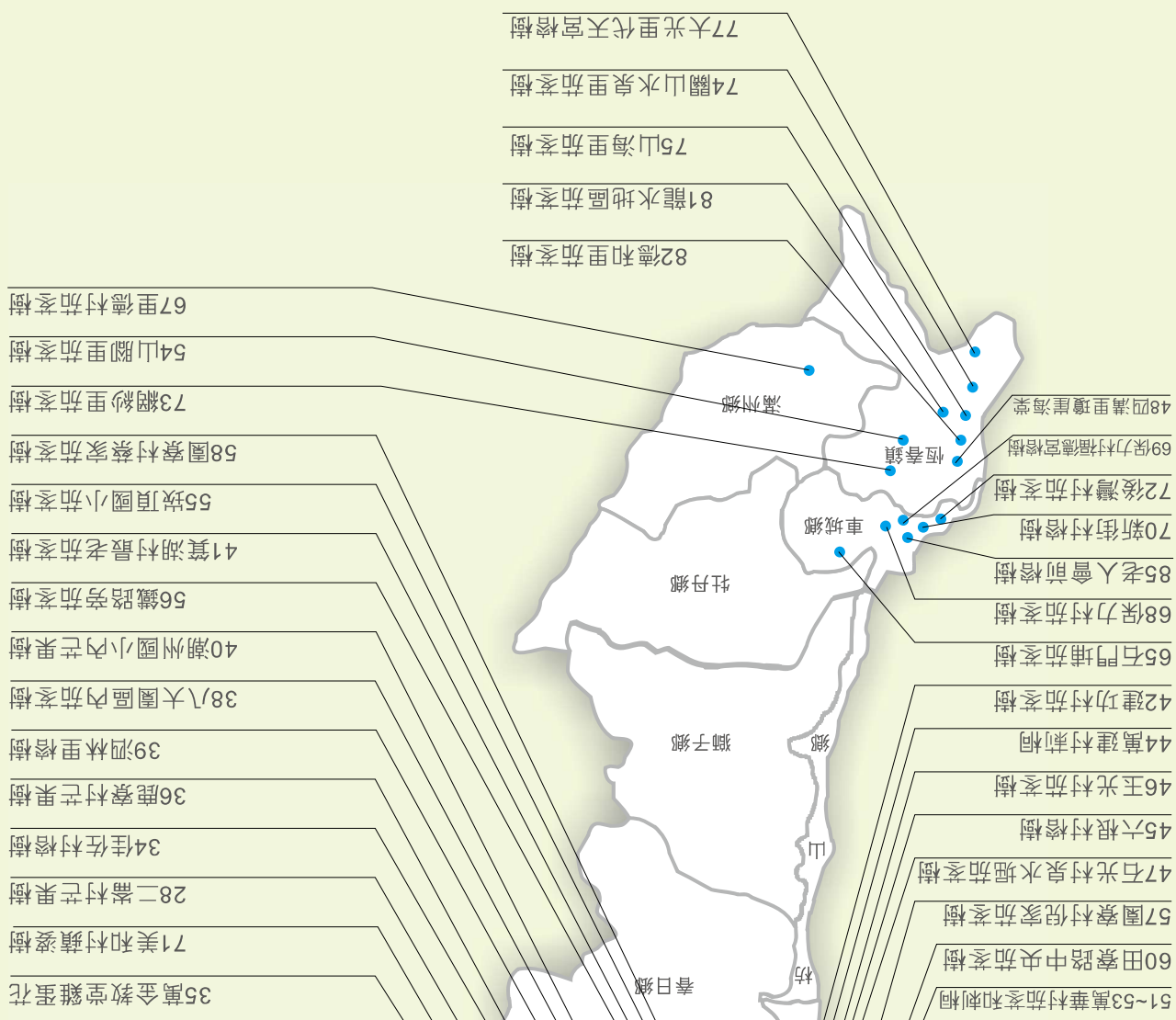
# 附錄

恆春鎮赤牛嶺登山步道旁茄苳樹	p.172
屏東市北勢里龍眼樹	p.173
墾丁森林遊樂區茄苳樹	p.174
墾丁森林遊樂區銀葉板根	p.175
泰武鄉平和村吉貝木棉林	p.176
恆春社頂毛柿林	p.177
南迴公路獅子鄉伊屯茄苳樹	p.178
滿州鄉公所前掌葉蘋婆樹	p.179
滿洲鄉攬仁溪茄苳樹	p.180






## 屏東縣老樹分佈圖



## 恆春鎮赤牛嶺登山步道旁茄苳樹

赤牛嶺是著名的「恆春八景」之一，也是恆春居民晨昏最喜愛健行的地方，建廟百年的鎮南宮座落在山腰處，廟的上方登山步道旁，有一棵長相怪異的老茄苳樹，主幹呈扁平狀，從正面與側面觀看，其寬度相差竟有3、4倍之多，頗有「橫看成嶺側成峰」的趣味。老樹基部長出一個異常巨大的樹瘤，狀似龍頭，令人嘖嘖稱奇。



# 屏東市北勢頭龍眼樹

老龍眼樹藏身於房屋林立的屏東市北勢里一條小徑中，正對著信義國小的司令台，老樹主幹粗大而圓實，樹冠呈圓傘形，提供良好的遮陽效果，每年夏天結實纍纍，樹旁有一棵楊桃樹，每年產季也長滿楊桃。

90歲地主表示，在他小時候，龍眼樹就長得相當壯碩高大，他還記得，8歲那年跟著大人，拿竹竿採龍眼來吃，甜蜜多汁的感覺，讓他終身難忘。老樹偶爾會被來往車輛撞傷，令他傷心不已。



## 墾丁森林遊樂區茄苳樹

墾丁森林遊樂區佔地達400多公頃，擁有熱帶樹種1千200多種，是台灣第一座熱帶植物林。園區步道附近，有10多棵樹齡已近百年的茄苳樹，形態各不相同。

位於第一園區的老茄苳樹，樹齡約300年，樹幹中空，但生長情況良好。受限於地理環境，老樹樹根大部分裸露在外，樹身內部則被堅硬的珊瑚礁石佔據約1/4的空間，巨大的樹洞可容納多名成年人，還可看到周遭景觀，並由樹洞頂端仰望美麗的樹冠，其樹形、樹洞、樹抱石等景觀，均堪稱一絕。



# 墾丁森林遊樂區銀葉板根

同樣位於墾丁森林遊樂區第一園區的，還有樹齡約400年的銀葉板根，其板銀之美，全台無與倫比。

乍看之下，老樹好像一隻大章魚般，很勇猛地伸展出八大爪根，向四面大地延伸出去，其根系曲折有致，姿態生動活潑、氣勢萬千，且皺摺紋路多層次多變化，根系姿態優雅對稱，與樹冠相互輝映。

銀葉樹是台灣國寶級的樹種，是常綠的大棵喬木，樹幹底部的板根是爲了因應熱帶雨林環境所形成的一種現象，但參觀時切勿過度靠近其板根。



## 泰武鄉平和村吉貝木棉林

泰武鄉武潭國小平和分校的吉貝木棉約有300多棵，由於校園腹地大，因此能自由自在的生長，寬闊的板根牢牢抓住地面，樹幹高聳入天，與山林相映成趣，是很難得的木棉林相。其四季各有不同面貌，二、三月開花，五、六月棉絮像雪花般從空中飄下，常有新人來拍結婚照。

吉貝木棉是1943年由日本人種植，當時因物資缺乏，在平和村試植快速成長的吉貝木棉約2千棵，以便彌補戰事所需棉花、木柴等物資，但還來不及砍伐，日本人即因戰敗撤台。




# 恆春社頂毛柿林



位於社頂的毛柿林保護區佔地140公頃，是日據時代種植，樹齡約90年，毛柿林又稱黑檀木，是高經濟價值的樹木，這片毛柿林是全台面積最大、保存最完整。由於保護區要經過墾管處的梅花鹿復育區，自墾管處成立20多年來，毛柿林獲得很好的保護。

毛柿林內有夾雜了許多其他樹種，最大的一棵是約10人才可以合抱的老榕樹，另外還有銀葉板根樹及各種熱帶植物，林間動物生態豐富。目前社頂部落規畫有生態旅遊，可參訪毛柿林保護區及野放的梅花鹿。



## 南迴公路獅子鄉伊屯茄苳樹

獅子鄉伊屯部落的兩棵茄苳樹，座落在台九線南迴公路旁，是整條南迴公路最巨大的樹木，彷彿守護神般守護著往來的人車。




兩棵茄苳樹相距約50公尺，較大的一棵樹齡約200年，較小的一棵樹齡也有100年，兩棵合起來的樹冠很大，彷彿兩把綠色的自然大傘矗立在公路旁，非常壯觀美麗，樹下有人以米酒祭拜，後方則是當地排灣族「神木樹下文物工作坊」。



# 滿州鄉鄉公所前掌葉蘋婆樹

滿州鄉公所前的百歲掌葉蘋婆樹，是全鄉放射狀道路的中心點，也是村落重要道路分衢，高高聳立的大樹，成為當地最明顯的地標，更曾被廣告商相中，登上電視螢幕，平日樹下則是居民、訪客的休憩處。

老樹樹幹粗壯、樹形優雅，每當結果期，彷彿樹梢掛滿一顆顆蘋果，從底下仰望，果實倒有點兒像木魚，因此有人說它是祈禱樹。每逢春夏之交，蘋婆開花後，大型的紅花掉落滿地，發出臭味，必須趕緊掃乾淨，以免影響生活品質。



## 滿州鄉欖仁溪茄苳樹

滿州鄉自然生態豐富，也是賞鷹最佳地點，被鄉民保護的欖仁溪，整條溪流清澈無比，溯溪進入深山處，有一棵百年以上的老茄苳樹，樹幹粗壯健碩，最特別的是橫越溪流生長，有如一條天然橋樑般。

老茄苳樹基部有一個造型奇特的樹頭，就像一隻張嘴喝著溪水的山豬，由於地處深山，環境清涼，所以粗而壯的橫向樹幹上，長滿了當地特有的蕨類與水草，讓進個天然拱橋有更令人遐遐思的意境。 🌿



樹頭像一隻喝水的山豬



# 如何欣賞老樹

在屏東縣政府登錄列管的珍貴老樹中，以茄苳樹最多，其次是榕樹，其餘包括樟樹、刺桐、龍眼、芒果等，由於環境、個體差異、成長過程和人為的種種因素，讓每一棵老樹都有其獨特的樣貌，老樹不會移動，你可以遠遠地，也可以近近地端詳它。這裡提供幾個欣賞老樹的角度。

## 一、老樹的特徵：

1.樹形：長在空曠地的老樹，通常枝條會橫向發展，長成飽滿的圓弧狀樹冠，長在茂密樹林或高聳建物之間的老樹，比較容易向上生長，樹冠較小，恆春半島的老樹，則因受到強烈落山風吹襲，樹形易變型成旗幟狀或匍匐性。

2.樹勢：健康的老樹通常樹幹壯碩，枝葉繁茂，葉子翠綠而有光澤，而且會開花結果，吸引鳥兒前來覓食；反之，則會出現樹幹腐朽中空，或樹葉呈捲曲狀，且有被蟲害侵蝕形成的小洞。有的老樹上長有許多附生植物，甚至出現不同樹種融合在一起的雙併現象，都不利生長。

3.樹皮及樹瘤：老樹的樹皮易變得粗糙，或出現縱裂、龜裂、斑駁等種種歲月的痕跡，也會長出許多樹瘤，用不同的角度來欣賞，頗富趣味。

二、老樹的信仰：老樹通常被認為有神，並在樹下設置廟宇，用來供奉樹頭公或土地公，在早期醫藥不發達的年代，有的老樹的枝葉、種子，甚至會被認為具有治病的療效，不妨聽聽當地耆老述說老樹的典故和傳奇故事。

三、老樹周邊環境：欣賞老樹，當然也要好好認識一下老樹所在的地方，有哪些好玩的，好看的，以及好吃的，用心體會老樹與當地居民的關係。



# 屏東縣各鄉鎮老樹一覽表

鄉鎮	編號	樹種	海拔	樹高	胸圍	根張範圍	樹冠面積	推估年齡	管理人	座落地點	土地權屬
屏東市	01	榕樹	40.12m	14.8m	8.65m	15.6m	1194.59m <sup>2</sup>	155	福德正神委員會	玉成里大成路100-1號	公有
	02	茄苳	41.755m	7.3m	2.65m	9.5m	37.39m <sup>2</sup>	105	大湖里辦公處	大湖里（路）396號旁	公有
	03	樟樹	48.601m	11m	3.15m	12.6m	153.94m <sup>2</sup>	117	公園管理所	中山公園	公有
	04	欖仁	45.521m	15m	2.75m	21.5m	415.48m <sup>2</sup>	115	公園管理所	中山公園	公有
	06	樟樹	62.967m	11m	5.4m	8.7m	240.53m <sup>2</sup>	233	自來水公司	水源路24號前	私有
	27	雞蛋花	36m	12m	2.5m	2.8m	181.46 m <sup>2</sup>	110	國有財產局	歸義巷13號媽祖廟前	國有
	59	樟樹	46.538m	23m	3.83m	21m	268.8 m <sup>2</sup>	165	屏東糖廠	糖廠籃球場邊	公有
	84	榕樹	5m	12m	7.85m	16m	201.06m <sup>2</sup>	90	鎮溪宮管理委員會	屏東市前進里清進巷清溪宮廟前	公有
九如鄉	07	茄苳	59.336m	18.5m	3.36m	3.4m	153.94 m <sup>2</sup>	147	慈濟功德會	耆老村（路）110號	私有
	09	茄苳	65.075m	11m	4.15m	13m	254.47 m <sup>2</sup>	171	鄉公所	三塊村第三公墓	公有
	10	茄苳	64.093m	13m	3.8m	13.2m	226.98 m <sup>2</sup>	162		九明村光復路82號前	公有
	11	茄苳	66.337m	15m	2.9m	2.9m	132.73m <sup>2</sup>	179	林重一	玉水村冷水路48號	私有
	12	茄苳 榕樹	54.961m	14m	4.45m	11.35m	263.02m <sup>2</sup>	191	許漢三	玉水村惠農國小分校 玉水分班	私有
	43	茄苳	54.985m	11m	2.75m	8.4m	113.10m <sup>2</sup>	160	謝阿惠	三塊村三多路300號	私有
里港鄉	05	茄苳	62.967m	11m	5.4m	8.7m	346.36m <sup>2</sup>	233		湖厝村（路）1-30號後	私有

# 屏東縣各鄉鎮老樹一覽表

鄉鎮	編號	樹種	海拔	樹高	胸圍	根張範圍	樹冠面積	推估年齡	管理人	座落地點	土地權屬
里港鄉	13	茄苳	65.064m	15m	5.8m	11.5m	564.10 m <sup>2</sup>	252	保安宮	茄苳村內	公有
	14	茄苳	66.543m	11m	4.3m	2.1m	105.68 m <sup>2</sup>	188	武洛村	茄苳村武洛路8-13號	公有
	15	茄苳	63.313m	8.5m	3.5m	19.4m	69.40m <sup>2</sup>	154		茄苳村武洛路12號前	公有
	16	茄苳	62.537m	9m	2.5m	16.9m	153.94m <sup>2</sup>	122	福安宮	茄苳村活動中心右側	公有
	17	茄苳	61.431m	20m	4.3m	16.6m	346.36m <sup>2</sup>	187	台糖	彌力村活動中心前	公有
	18	茄苳	63.291m	13m	4.05m	7.8m	176.71m <sup>2</sup>	174	劉金山	土庫村（路）1號後方	公有
	37	茄苳	70.382m	10.5m	3.05m	6m	169.72m <sup>2</sup>	134	丁瑞文	載興村（路）108-3號	私有
高樹鄉	19	烏榕	140.778m	19.5m	9.2m	17.5m	881.41m <sup>2</sup>	110	福德祠	舊寮村口	公有
	21	荊桐	140.157m	13m 14m	3.1m 3.3m	8.7m 11.4m	289.65m <sup>2</sup>	286	忠原廟	泰山村中埔忠原廟	公有
	22	茄苳	110.241m	11m	5.4m	11.6m	124.69m <sup>2</sup>	233	李桂喜	廣興村	私有
	23	茄苳	110.929m	11.5m	3.8m	13.3m	260.16m <sup>2</sup>	160	詹輪	廣興村沿山公路四段24-10號	私有
	24	茄苳	101.375m	15m	3.3m	9m	201.06m <sup>2</sup>	146		長榮村南昌路	公有
	49	龍眼	85.449m	9.5m	3m	15m	86.59 m <sup>2</sup>	177	陳德順	南華村	私有
三地門鄉	78	雀榕	869.93m	22m	7.3m	12m	498.76 m <sup>2</sup>	163	鄉公所	德文村德來公園	公有
	79	茄苳	148.092m	17m	5.5m	15.8m	248.85m <sup>2</sup>	235	劉康錦	阿烏段	私有

# 屏東縣各鄉鎮老樹一覽表

鄉鎮	編號	樹種	海拔	樹高	胸圍	根張範圍	樹冠面積	推估年齡	管理人	座落地點	土地權屬
長治鄉	08	茄苳	59.611m	20m	2.83m	12.5m	142.08 m <sup>2</sup>	135	林安德	德榮村西埔巷2號前	私有
	20	茄苳 榕樹	62.721m	18m	3.95m	18.5m	78.54m <sup>2</sup>	171	玄天 上帝廟	德榮村下街37號前	公有
	80	茄苳	61.681m	12m	2.48m	9m	201.06m <sup>2</sup>	111	上帝公廟	德榮村下厝街82號前	公有
麟洛鄉	25	榕樹	48.249m	9m	5.9m	17.5m	254.47m <sup>2</sup>	125	村辦公處	田心村中正路321號前	公有
	26	榕樹	38.557m	26m	8.2m	13.1m	452.39m <sup>2</sup>	245	福德 正神廟	田中村	公有
	28	芒果	40.189m	14m	3.05m	5.2m	181.46 m <sup>2</sup>	208		二崙村	公有
竹田鄉	29	芒果	43.133m	16m	2.48m	7.2m	518.75m <sup>2</sup>	143	伯公廟	福田村社區活動中心旁	公有
	30	茄苳	37.544m	11m	4.2m	9.7m	213.82m <sup>2</sup>	174		頭崙村玉塘碑9號	公有
	31	榕樹	48.837m	8m	4.1m	10.8m	181.46m <sup>2</sup>	110	福德 正神廟	上樹村	公有
內埔鄉	32	芒果	96.318m	12m	2.8m	6.9m	143.14m <sup>2</sup>	139	玄武宮	黎明村黎東路274號	公有
	71	蘋婆	139m	12m	385m	16m	78.54m <sup>2</sup>	125	謝友發	美和村海平路62號	私有
	33	榕樹	40.39m	13m	9.9m 10.3m	12m 12.6m	602.63 m <sup>2</sup>	165	土地公廟	廣安村（路）93-3號前	公有
萬丹鄉	50	茄苳	43.612m	10.4m 10.6m	2.8m 4.14m	0	229.66m <sup>2</sup>	180	太子宮	竹林村（路）468號前	公有
	34	榕樹	59.348m	18m	5.6m	14.2m	373.25m <sup>2</sup>	165	三朝宮	佳佐村富豐路24號	公有
	35	雞蛋花	61.102m	6m	2.1m	6.7m	83.32m <sup>2</sup>	107	聖母教堂	萬金村萬興路24號	公有

# 屏東縣各鄉鎮老樹一覽表

鄉鎮	編號	樹種	海拔	樹高	胸圍	根張範圍	樹冠面積	推估年齡	管理人	座落地點	土地權屬
萬巒鄉	36	芒果	43.451m	16.2m	3.1m	11.7m	206.12m <sup>2</sup>	128	李玉堂	鹿寮村永康路56號	私有
	38	茄苳	47.016m	14m	3.4m	23m	102.07m <sup>2</sup>	148	泗林里	泗林里八大樂園內	公有
	39	榕樹	52.038m	14.8m	10m	0	907.92 m <sup>2</sup>	165	泗林里	泗林里墾親路12號前	公有
	40	芒果	59.033m	14.7m	2.55m	8.37m	89.92m <sup>2</sup>	112	潮州國小	潮州國小內	公有
新埤鄉	41	茄苳	63.411m	12.6m	7.25m	19m	243.28m <sup>2</sup>	306	潘寶宗	箕湖村	私有
	42	茄苳	45.551m	16.6m	6.4m	22m	314.16 m <sup>2</sup>	277	賴瑞成	建功村	私有
佳冬鄉	44	茉莉桐	35.295m	11m	4.4m	8.9m	52.81m <sup>2</sup>	148	神農宮	萬建村忠義路207號前	公有
	45	榕樹	28.468m	16.8m	6.1m	14.7m	346.36 m <sup>2</sup>	145	福德祠	六根村荖根路32-6號前	公有
	46	茄苳	31.256m	13.5m	3.3m	3.3m	226.98m <sup>2</sup>	152	福德正神廟	玉光村上隆路7號前	公有
	47	茄苳	42.895m	14.6m	4.65m	7.2m	201.06m <sup>2</sup>	201		石光村大豐路13號前	公有
南州鄉	51	茄苳	20.531m	15m	3.6m	3.6m	248.85 m <sup>2</sup>	164	村辦公處	萬華村（路）4巷堤防邊	公有
	52	茉莉桐	22.189m	11.2m	5.2m	5.2m	136.85m <sup>2</sup>	154	村辦公處	萬華村（路）4巷堤防邊	公有
	53	茄苳	23.331m	13.1m	4.56m	4.56m	186.26m <sup>2</sup>	207	村辦公處	萬華村（路）4巷堤防邊	公有
崁頂鄉	55	茄苳	32.023m	14m	3.8m	4.05m	165.13m <sup>2</sup>	176	崁頂國小	崁頂國小內	公有
	56	茄苳	33.969m	9m	3.1m	6.1m	70.88 m <sup>2</sup>	140		崁頂村中正路268號	公有

# 屏東縣各鄉鎮老樹一覽表

鄉鎮	編號	樹種	海拔	樹高	胸圍	根張範圍	樹冠面積	推估年齡	管理人	座落地點	土地權屬
崁頂鄉	57	茄苳	32.552m	13m	3.2m	11m	91.61m <sup>2</sup>	148	倪啓珍	園寮村（路）3號	私有
	58	茄苳	36.396m	10m	3.1m	3.1m	40.72m <sup>2</sup>	134	蔡英棋	園寮村（路）16號	私有
	60	茄苳	26.621m	9.6m	3.14m	8.1m	103.87m <sup>2</sup>	142	南望 土地公廟	園寮村	公有
	61	茄苳	26.008m	10.6m	3m	9.2m	201.06m <sup>2</sup>	216	羅文峰	港東村平和北路18號	私有
	62	榕樹	28.765m	12.5m	13.6m	4.58m	1134.11m <sup>2</sup>	175	蘇文馨	越溪村民權路38號	私有
	63	茄苳	25.506m	18m	4.1m	14m	221.67m <sup>2</sup>	293	蘇文馨	越溪村新生路6號	私有
	64	茄苳	28.284m	9m	3.3m	3.33m	102.07m <sup>2</sup>	180	台糖	洲仔村	公有
東港鎮	66	象牙樹 羅漢松 樟樹 毛柿	-0.643m	4m 9m 14m 6m	0.6m 1.4m 1.9m 1.4m	1.6m 2.4m 4.8m 3.2m	1320.25m <sup>2</sup>	273	海濱國小	海濱國小	公有
	83	榕樹		12m	5.5m		201.06m <sup>2</sup>	100		東港鎮大東段地號上東港分局對面	公有
車城鄉	65	茄苳	68.664m	18m	6.4m	14.7m	490.87m <sup>2</sup>	272	王鐵吉	石門村溫泉路	私有
	68	茄苳	37.576m	9.6m	5.1m	10.75m	124.69m <sup>2</sup>	152	教練場	保力村內	公有
	69	榕樹	27.679m	6m	2.93m	4.83m	105.68m <sup>2</sup>	110	福德宮	保力村內	公有
	70	榕樹	28.603m	17m	3.85m	15.5m	196.07m <sup>2</sup>	110	土地公廟	新街村（路）74號對面巷內	公有
	72	茄苳	33.181m	11m	4.2m	12.5m	113.10m <sup>2</sup>	175	張清深	後灣村13號	私有

# 屏東縣各鄉鎮老樹一覽表

鄉鎮	編號	樹種	海拔	樹高	胸圍	根張範圍	樹冠面積	推估年齡	管理人	座落地點	土地權屬
	85	榕樹	5m	10m	5.5m	17m	226.98m <sup>2</sup>	110	車城鄉老人會	車城鄉福興村中正路21-1號	公有
滿州鄉	67	茄苳	98.89m	13m	2.6m	3.8m	196.07 m <sup>2</sup>	110	李清波	里德村攬仁路19號後方	私有
恆春鎮	48	瓊崖海棠	68.446m	15.6m	4.6m	21.2m	1809.56m <sup>2</sup>	257		四溝村山溝	私有
恆春鎮	54	茄苳	50.648m	11m	6.1m	10.8m	145.27m <sup>2</sup>	145	潘萬清	山腳里（路）34號	私有
	73	茄苳	133.977m	13.5m	4.2m	10.2m	183.85m <sup>2</sup>	168		網紗里虎頭山貓仔坑內	公有
	74	茄苳	126.147m	9m	3.5m	13.4m	120.76m <sup>2</sup>	124	尤清泉	關山水泉里	私有
	75	茄苳	44.711m	12m	4.5m	13.1m	143.14m <sup>2</sup>	192	尤明瑞	山海里	私有
	77	榕樹	58.774m	16m	7.68m	18.92m	615.75 m <sup>2</sup>	140	代天宮	大光里砂尾路24號前	私有
	81	茄苳	42.115m	11m	5.68m	9.8m	232.35 m <sup>2</sup>	243	鎮公所	龍水里	公有
	82	茄苳	81.601m	14m	5.25m	5.3m	221.67m <sup>2</sup>	186	葉進德	德和里平頂路316號前	私有

# 後記

在99年年底，我們接受屏東縣政府委託，花了2個多月的時間，跑遍了屏東縣大部分的鄉鎮，逐一走訪每棵老樹，聆聽地方耆老述說老樹的傳奇、典故，也見證了老樹與地方居民密不可分的關係。

這才驚覺，原來我們生活周遭，充滿許多感人的故事，也讓我們回想起，在過往的成長記憶中，在老樹下乘涼、嬉戲，甚至聽老人家講古、拜樹頭公等，其實都是生活中很平常的事情。而今，一座座水泥叢林，取代了廣袤田野，當然也包括會陪伴我們長大的許多老樹。

由此可知，收錄在本書中的每棵老樹，能挺立在大地上超過百年，不僅展現強韌的生命力，並且維繫著濃厚的鄉土情感，或是樸素的民間信仰。仰之彌高的同時，渺小如我們，開始學習謙卑，更心懷感恩。

感謝在採訪過程中，許多耆老、好朋友熱情提供協助，讓《屏東老樹的故事》得以完成，也期許保護老樹的行動，能在社會上成爲一股風潮。因爲有老樹，世界會更好。

編著者誌

## 參考資料

《屏東縣珍貴老樹歷史源流與掌故傳說》，屏東縣政府出版，民國84年  
《台灣賞樹情報》，張碧員等編著，大樹出版社，民國93年  
《發現台灣老樹》，沈競辰著，晨星出版社，民國93年  
耆樹-Yahoo奇摩部落格：

[http://tw.myblog.yahoo.com/big\\_tree\\_cczy/archive?l=f&id=20](http://tw.myblog.yahoo.com/big_tree_cczy/archive?l=f&id=20)

國家圖書館出版品預行編目(CIP)資料

屏東老樹尋根之旅 / 汪美芳, 林弓義  
作. 攝影. -- 初版. -- [屏東市] : 屏東  
府, 2011.07  
面 ; 公分

ISBN 978-986-02-8513-0(精裝)

1. 樹木 2. 屏東縣

436.13333

100013117

## 屏東老樹尋根之旅



發行人：曹啓鴻、林務局局長

作者：汪美芳、林弓義

攝影：汪美芳、林弓義

出版：屏東縣政府

指導單位：行政院農業委員會林務局

台北市杭州南路一段2號

(02)2351-5441

<http://www.forest.gov.tw/>

美術設計：禹彤廣告設計

印刷：鳴昇彩色印刷有限公司

地址：屏東縣九如鄉農場街17號

電話：(08) 7392116

出版日期：2011年08月

版(刷)次：初版一刷

GPN：

ISBN：978-986-02-8513-0(精裝)

定價：新台幣350元

